Vallée de l'Ariège

Bulletin de conseil Irrigation

n°10
17 août 2023

Hydrologie

2023

Stanislas Poudou et Baptiste Ruffat

stanislas.poudou@ariege.chambagri.fr baptiste.ruffat@ariege.chambagri.fr

Bulletin réalisé en partenariat avec le Conseil Départemental de l'Ariège, l'Organisme Unique de Gestion Collective "Vallée de l'Ariège", l'Agence de l'Eau Adour-Garonne et le CasDar

Actualités hydrologie - vallée de l'Ariège

État des cours d'eau et remplissage des principales retenues destinées à l'irrigation

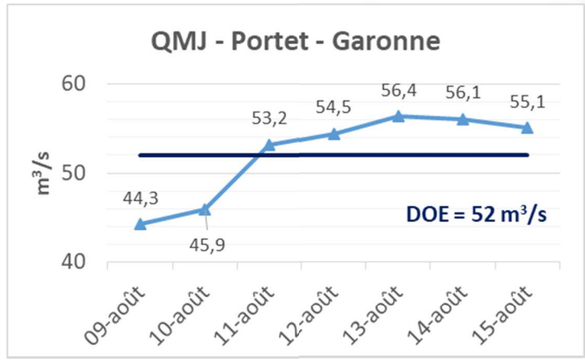

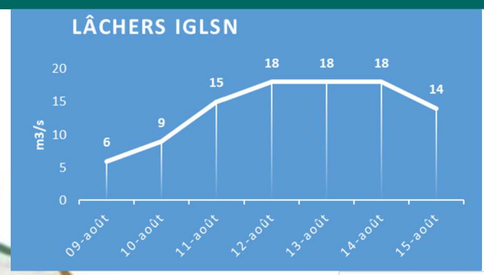

Ganguise *(capacité : 44,6 Mm³)*
18.6 Mm³ – **41.7%** *(au 14/08)*
Transfert AHL moyen: 0,46 m³/s

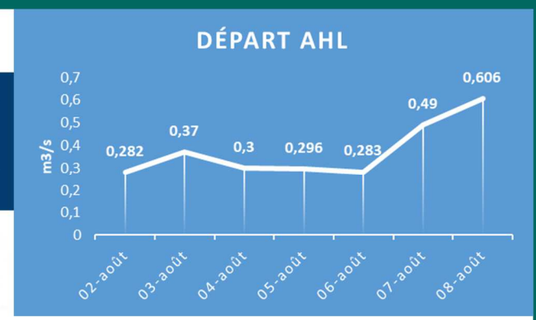

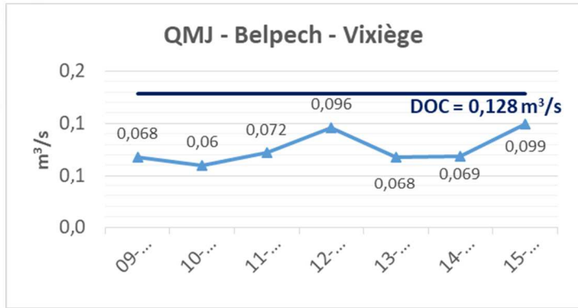

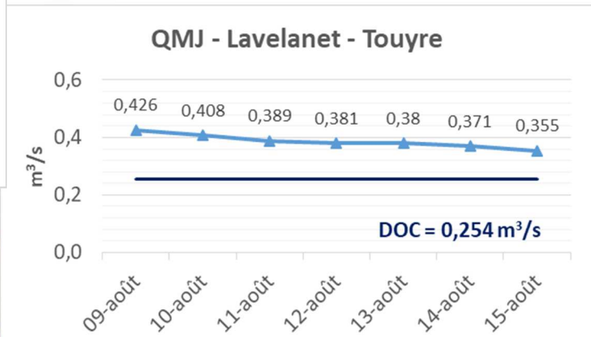

QMJ : Débit Moyen Journalier
DOE : Débit Objectif d'Etiage
QA : Débit d'Alerte
QAR : Débit d'Alerte Renforcée
DR : Débit Réservé
DOC : Débit Objectif

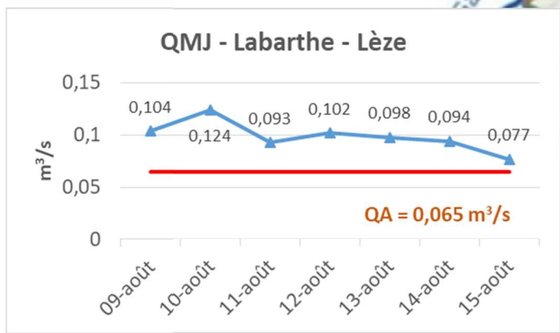

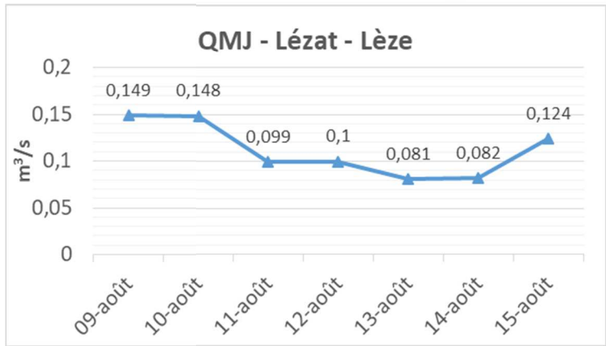

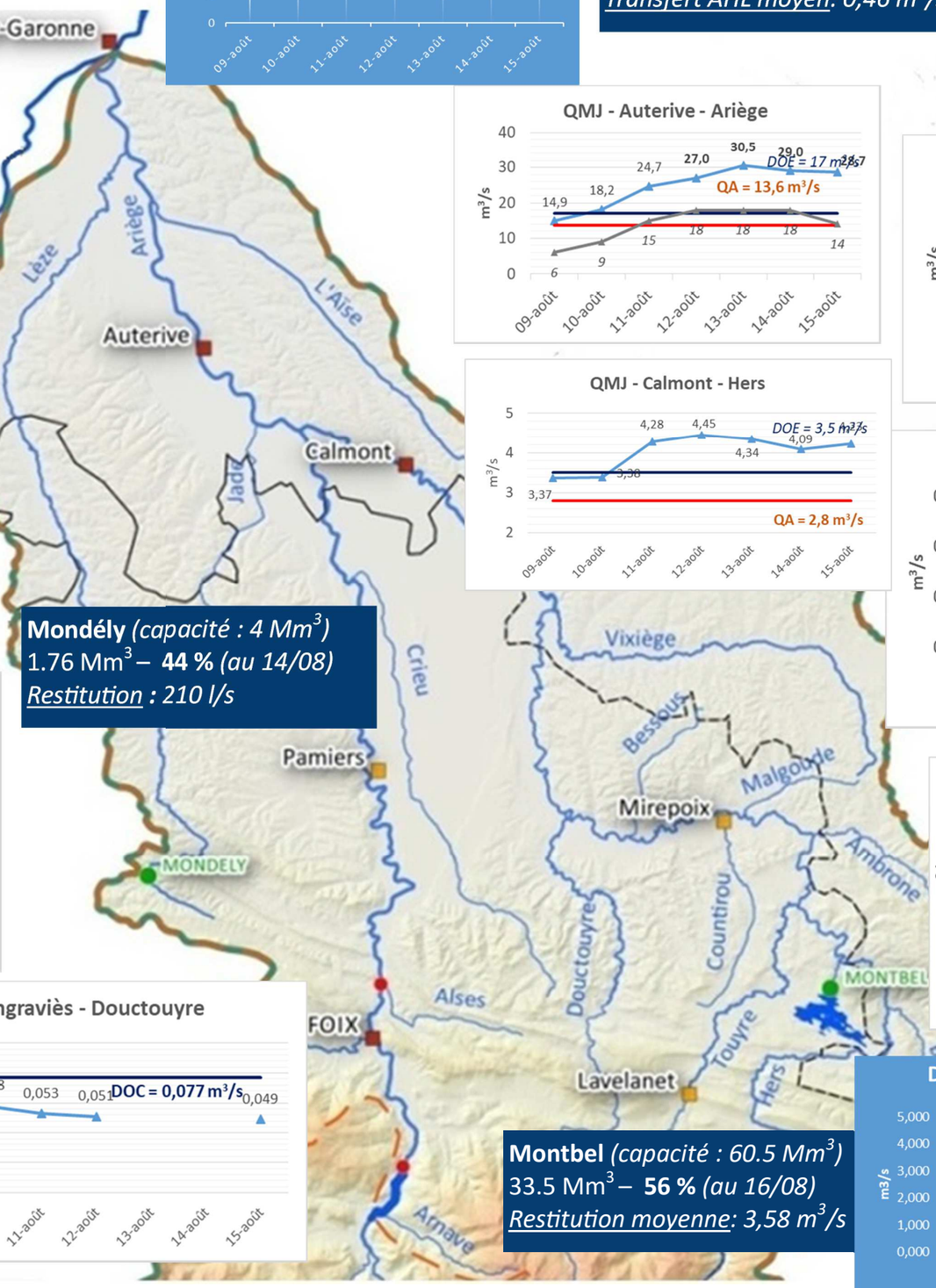

Mondély *(capacité : 4 Mm³)*
1.76 Mm³ – **44 %** *(au 14/08)*
Restitution : 210 l/s

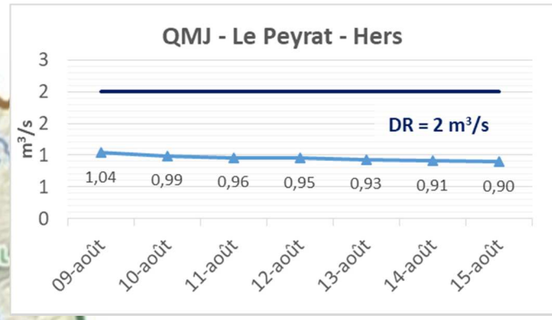

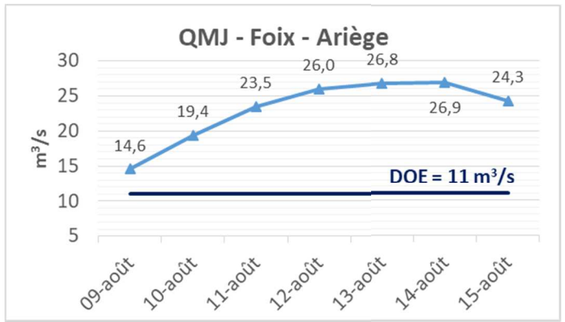

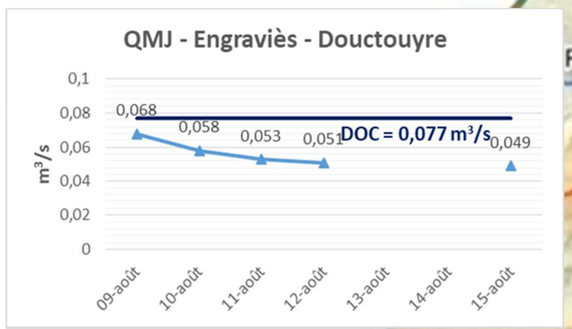

Montbel *(capacité : 60.5 Mm³)*
33.5 Mm³ – **56 %** *(au 16/08)*
Restitution moyenne: 3,58 m³/s

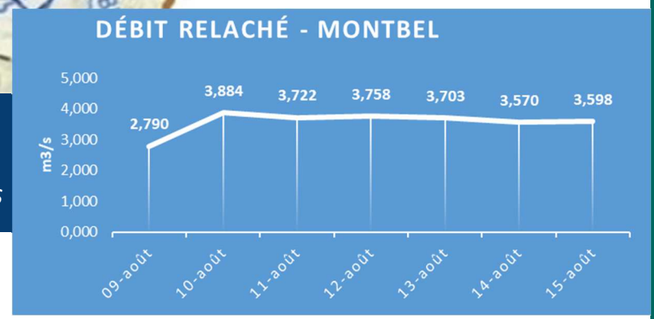

IGLSN : Izourt, Gnioure, Laparan, Soulcem, Naguilhes