Vallée de l'Ariège

Bulletin de conseil Irrigation

n°8
2 août 2023

Hydrologie

2023

Stanislas Poudou et Baptiste Ruffat

stanislas.poudou@ariege.chambagri.fr baptiste.ruffat@ariege.chambagri.fr

Bulletin réalisé en partenariat avec le Conseil Départemental de l'Ariège, l'Organisme Unique de Gestion Collective "Vallée de l'Ariège", l'Agence de l'Eau Adour-Garonne et le CasDar

Actualités hydrologie - vallée de l'Ariège

État des cours d'eau et remplissage des principales retenues destinées à l'irrigation

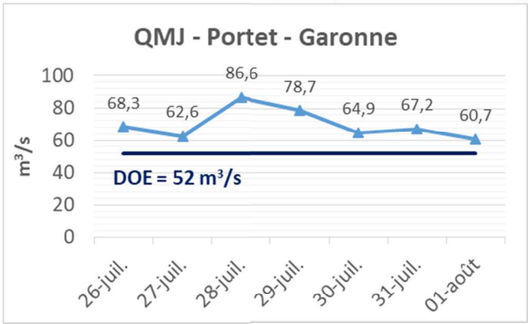

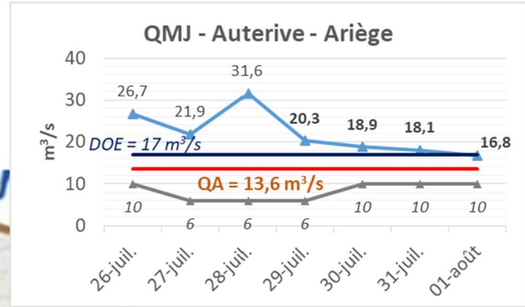

Ganguise *(capacité : 44,6 Mm³)*
20.5 Mm³ – **46%** *(au 31/07)*
Transfert AHL moyen: 0,42 m³/s

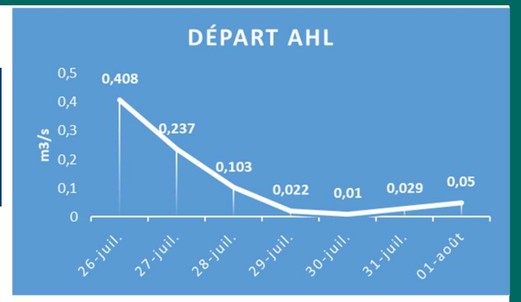

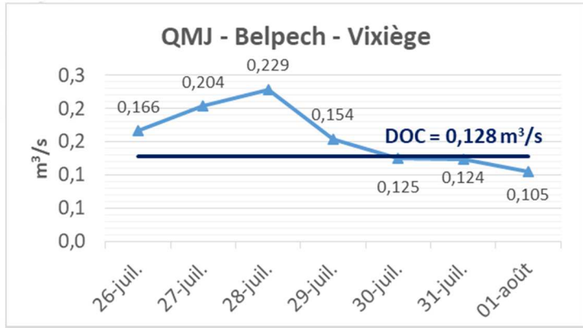

QMJ : Débit Moyen Journalier
DOE : Débit Objectif d'Etiage
QA : Débit d'Alerte
QAR : Débit d'Alerte Renforcée
DR : Débit Réservé
DOC : Débit Objectif Complémentaire

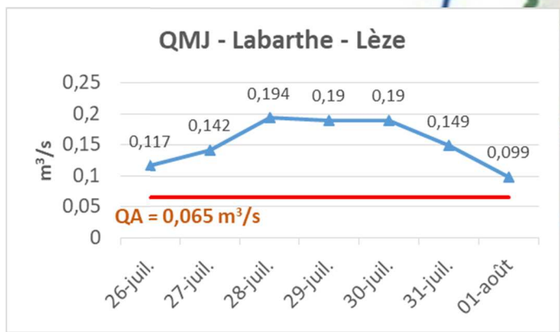

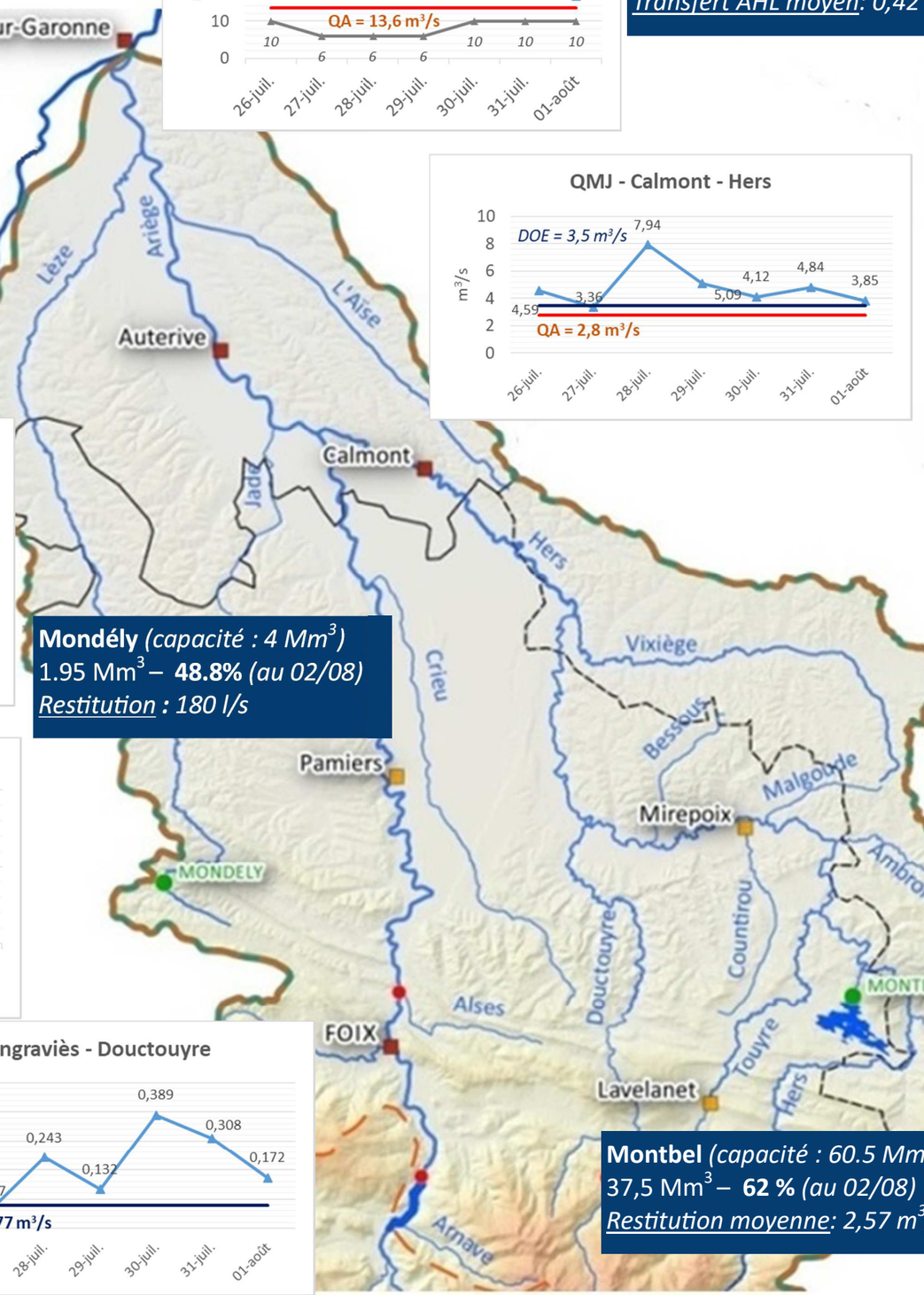

Mondély *(capacité : 4 Mm³)*
1.95 Mm³ – **48.8%** *(au 02/08)*
Restitution : 180 l/s

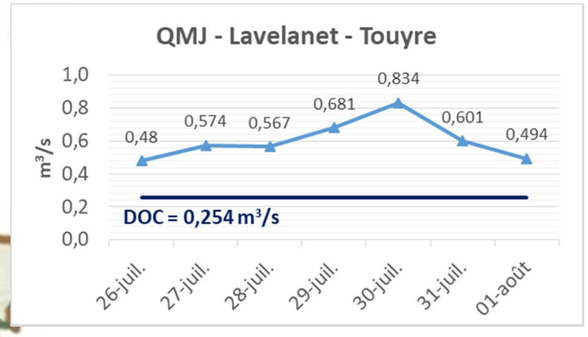

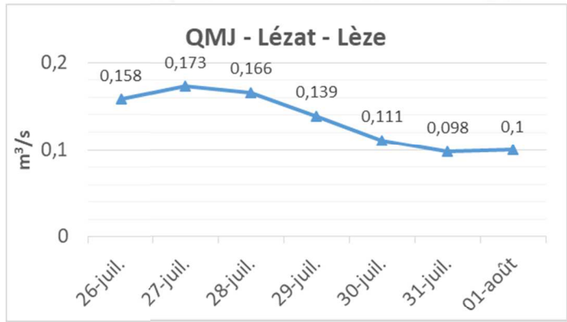

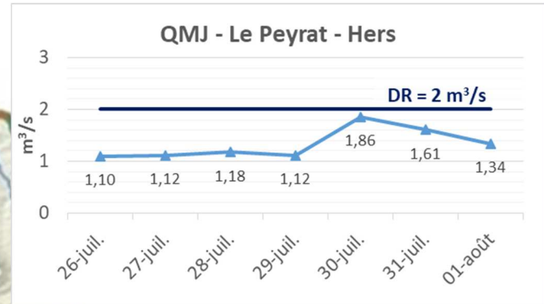

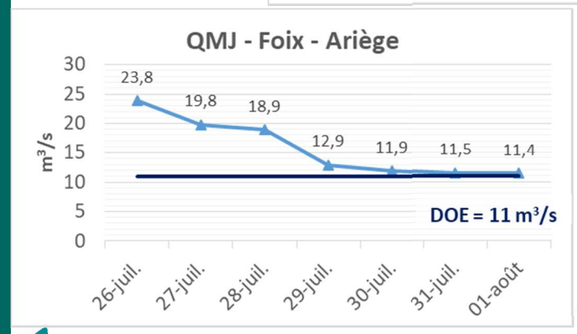

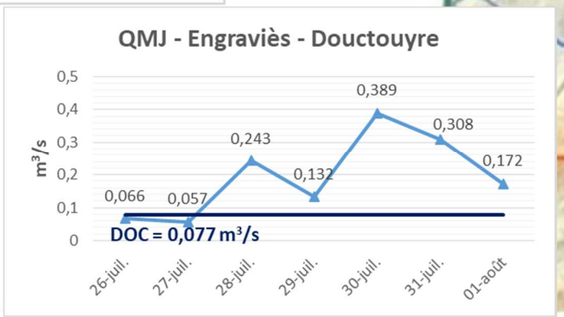

Montbel *(capacité : 60.5 Mm³)*
37,5 Mm³ – **62 %** *(au 02/08)*
Restitution moyenne: 2,57 m³/s

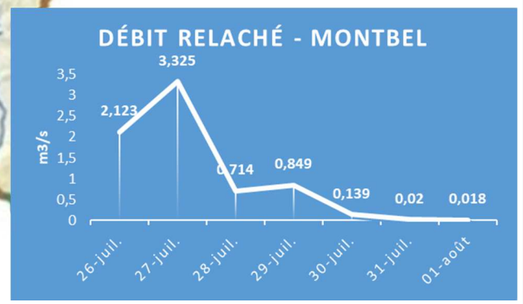

IGLSN : Izourt, Gnioure, Laparan, Soulcem, Naguilhes

Météo du mois de juillet

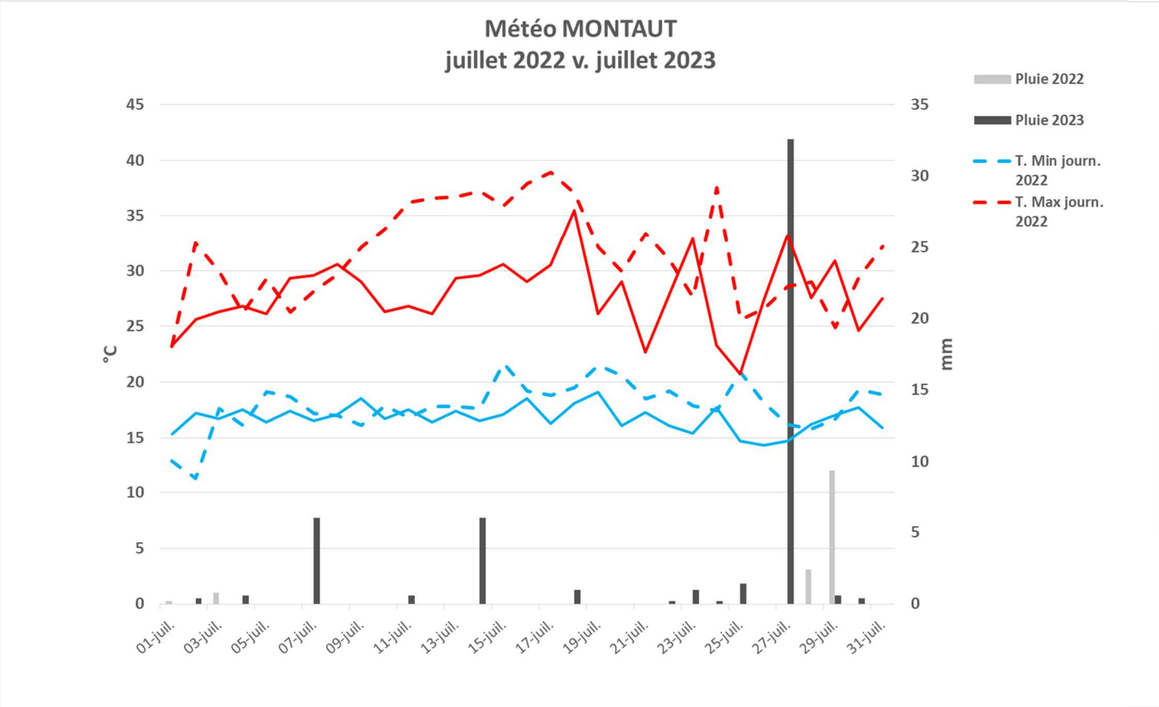

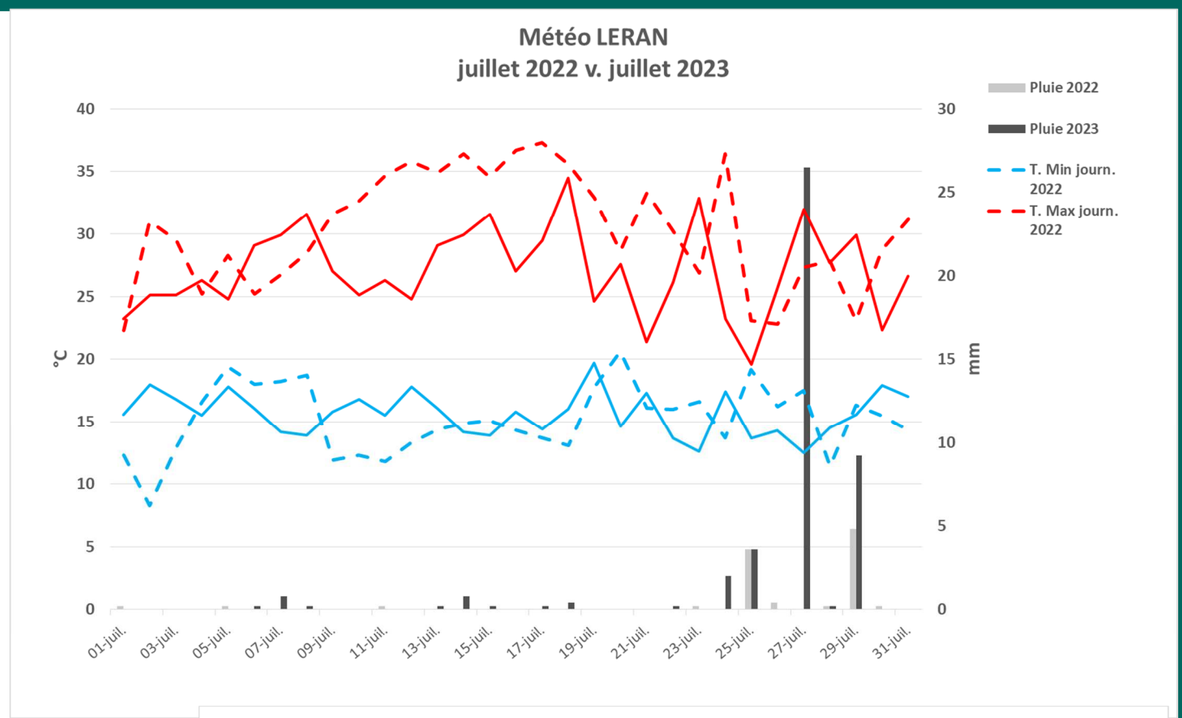

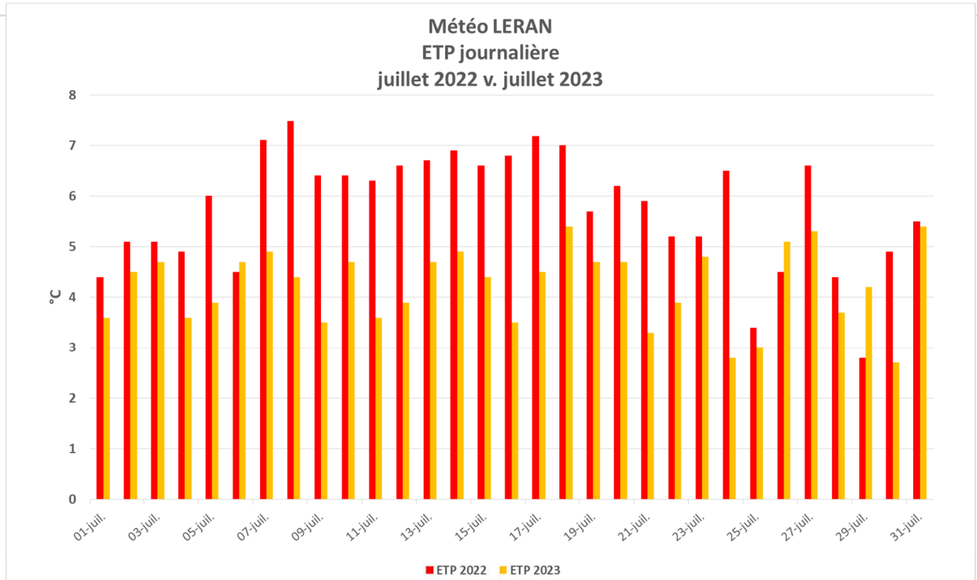

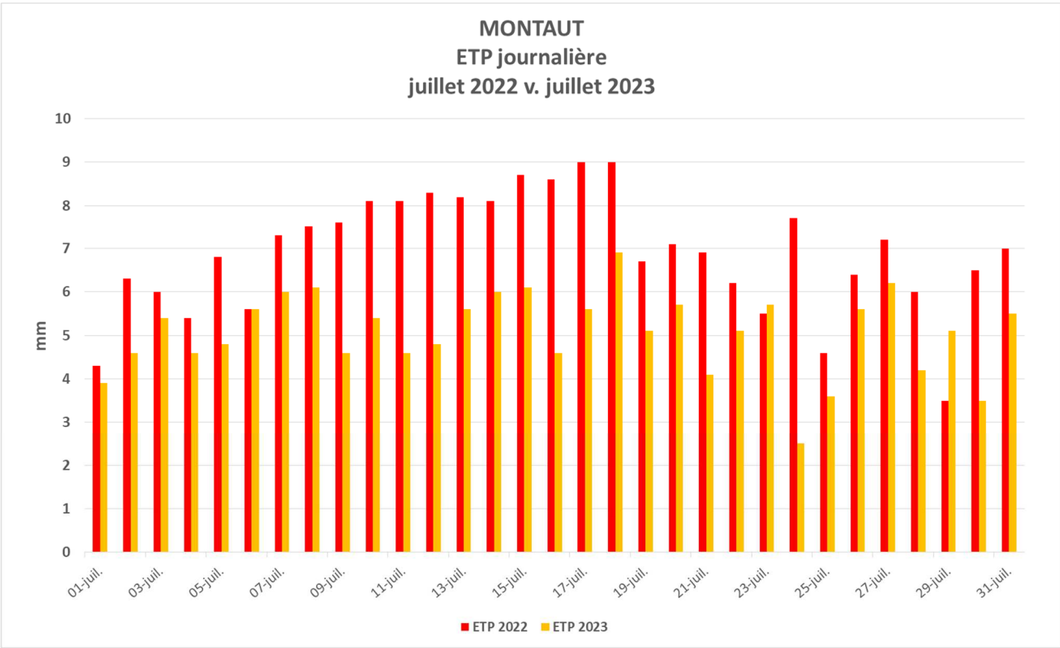

MÉTÉO JUIN *stations Météo-France*	MONTAUT			LERAN			ST GIRONS		
	2023	2022	*moyenne 2005-2019*	**2023**	2022	*moyenne 2005-2019*	**2023**	2022	*moyenne 2005-2019*
Température journalière minimale moyenne	**16,8 °C**	17,9 °C	*16,4 °C*	**15,6 °C**	15,2 °C	*14,7 °C*	**15,8 °C**	14,9 °C	*14,7 °C*
Température journalière maximale moyenne	**27,9 °C**	31,5 °C	*27,4 °C*	**27,1 °C**	30,3 °C	*26,8 °C*	**26,6 °C**	29,4 °C	*26,0 °C*
pluviométrie cumulée	**51,0 mm**	12,8 mm	*52,3 mm*	**44,7 mm**	10,0 mm	*46,4 mm*	**64,0 mm**	13,5 mm	*66,8 mm*
ETP cumulée	**157,1 mm**	214 mm	*161,9 mm*	**131,0 mm**	178,3 mm	*140,0 mm*	**127,3 mm**	155,0 mm	*127,4 mm*
déficit hydrique *Δ (pluie - ETP)*	**-106,1 mm**	-201,4 mm	*-109,5 mm*	**-86,3 mm**	-168,3 mm	*-93,5 mm*	**-63,3 mm**	-141,5 mm	*-60,6 mm*

Source : Météo-France