Vallée de l'Ariège

Bulletin de conseil Irrigation

n°6
20 juillet 2023

Hydrologie

2023

Stanislas Poudou et Baptiste Ruffat

stanislas.poudou@ariege.chambagri.fr baptiste.ruffat@ariege.chambagri.fr

Avec la contribution financière du compte d'affectation spéciale développement agricole et rural CASDAR

Bulletin réalisé en partenariat avec le Conseil Départemental de l'Ariège, l'Organisme Unique de Gestion Collective "Vallée de l'Ariège", l'Agence de l'Eau Adour-Garonne et le CasDar

Actualités hydrologie - vallée de l'Ariège

État des cours d'eau et remplissage des principales retenues destinées à l'irrigation

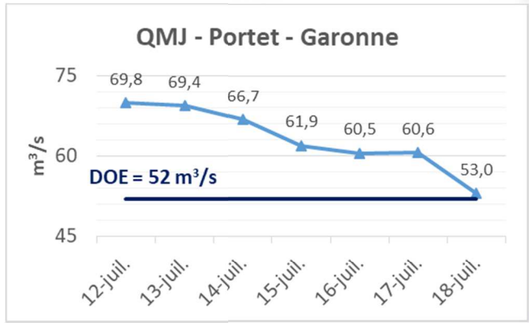

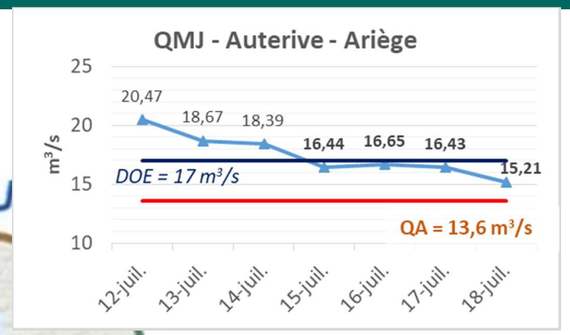

Ganguise *(capacité : 44,6 Mm³)*
21,8 Mm³ – **48,9 %** *(au 17/07)*
Transfert AHL moyen: 0,42 m³/s

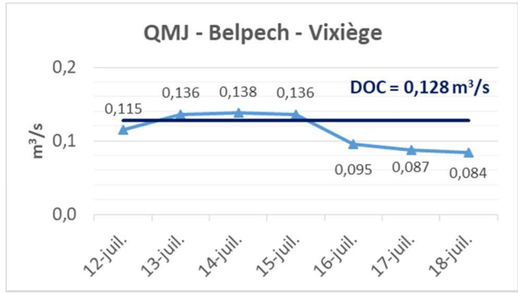

QMJ : Débit Moyen Journalier
DOE : Débit Objectif d'Etiage
QA : Débit d'Alerte
QAR : Débit d'Alerte Renforcée
DR : Débit Réservé

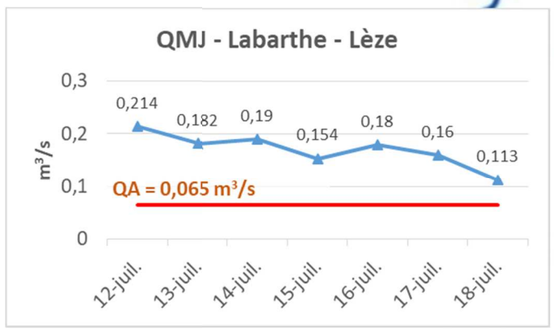

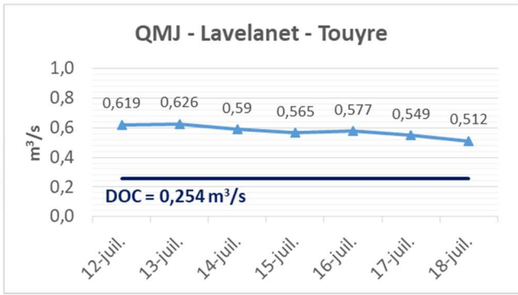

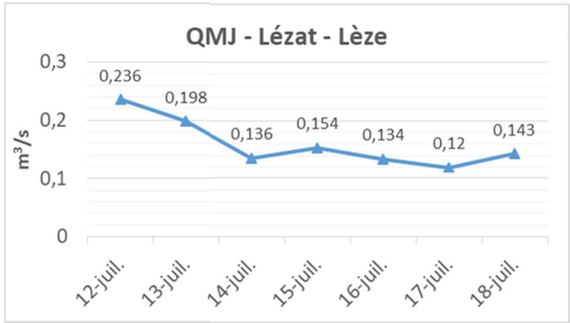

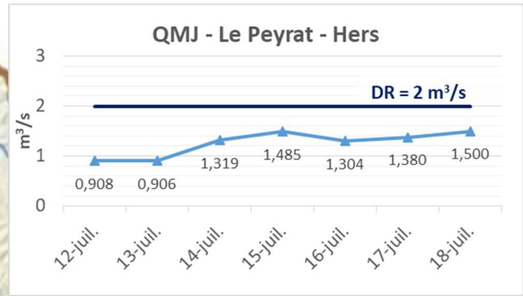

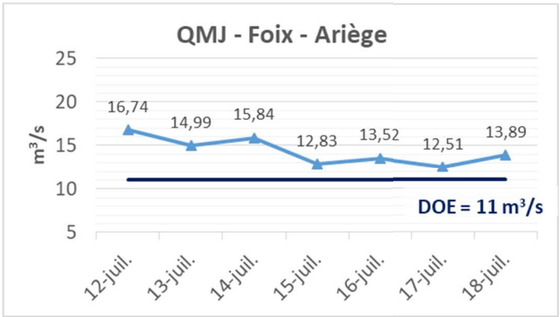

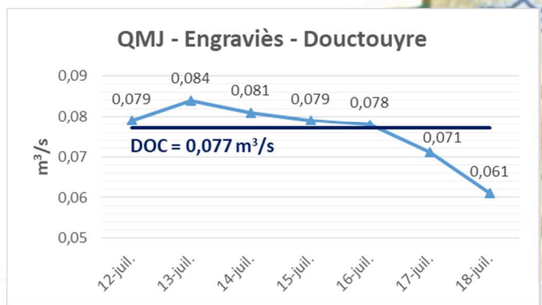

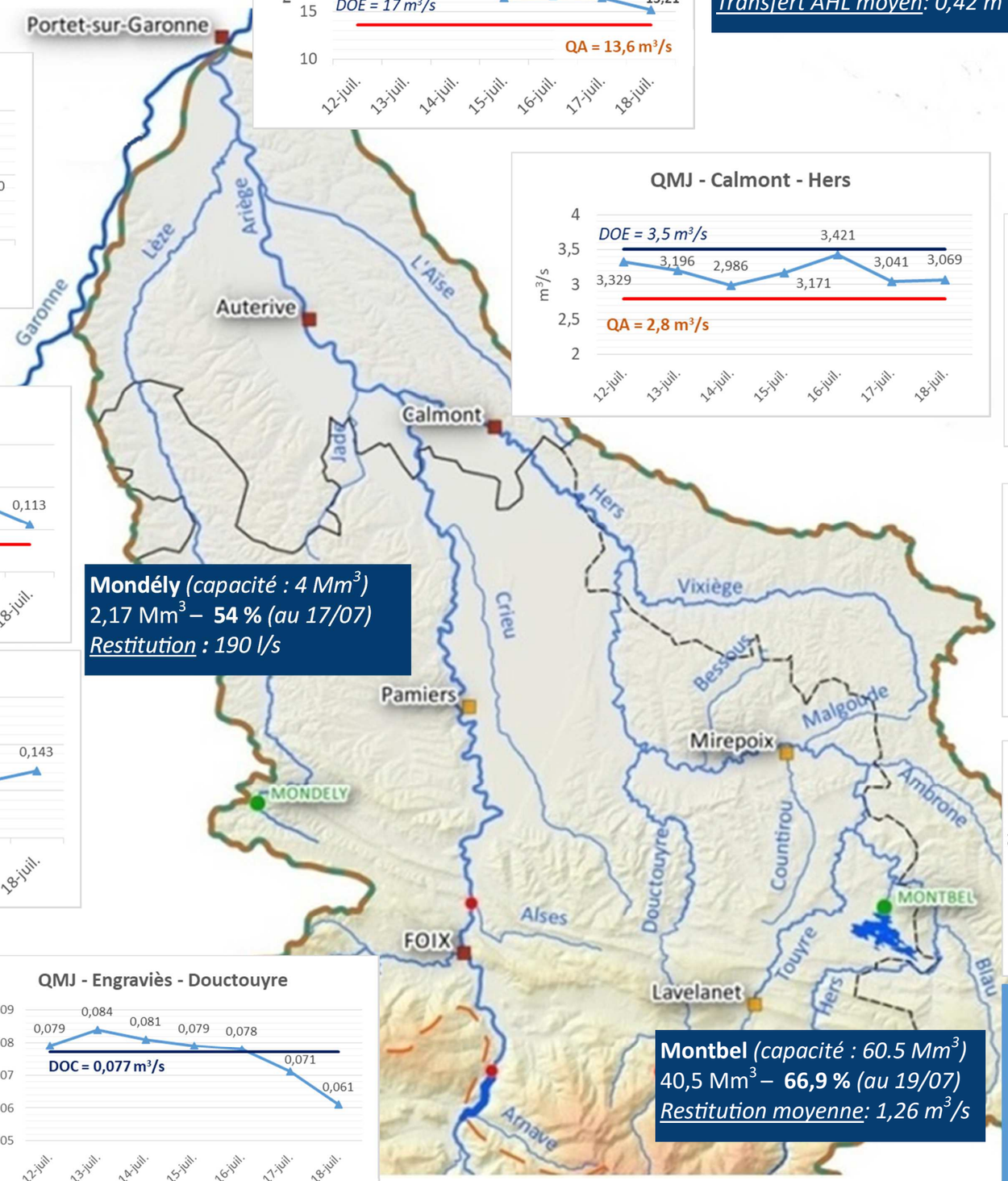

Mondély *(capacité : 4 Mm³)*
2,17 Mm³ – **54 %** *(au 17/07)*
Restitution : 190 l/s

Montbel *(capacité : 60.5 Mm³)*
40,5 Mm³ – **66,9 %** *(au 19/07)*
Restitution moyenne: 1,26 m³/s

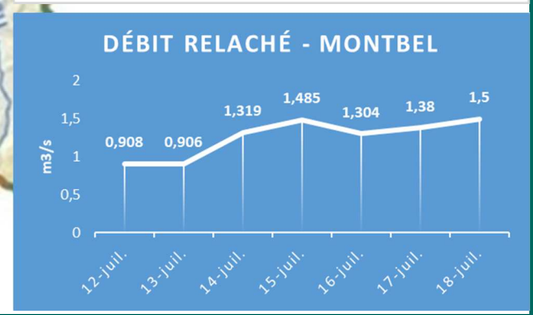

Évolution des niveaux de Montbel et Mondély

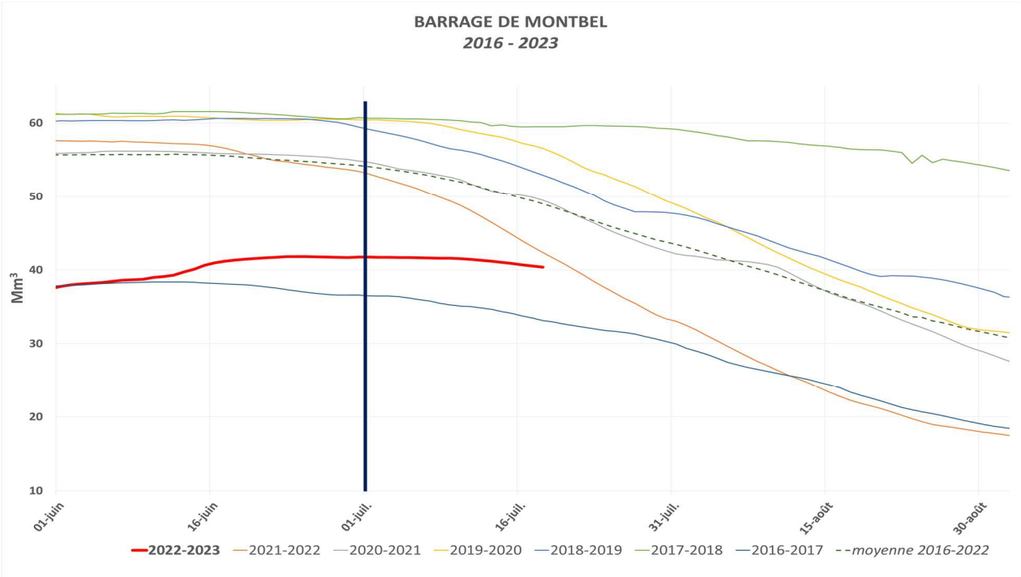

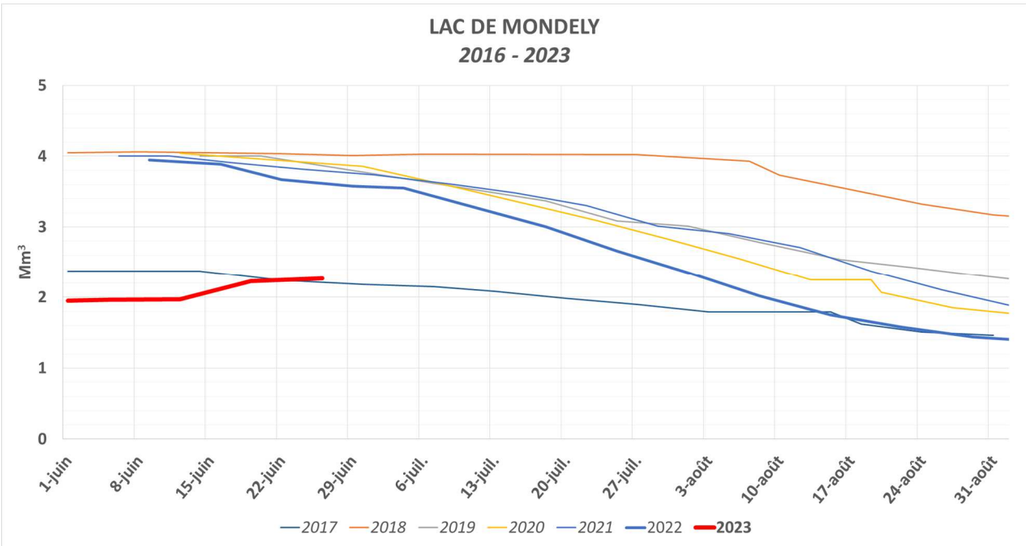

Orages du mardi 18 juillet : une faible pluviométrie sur les secteurs irrigués

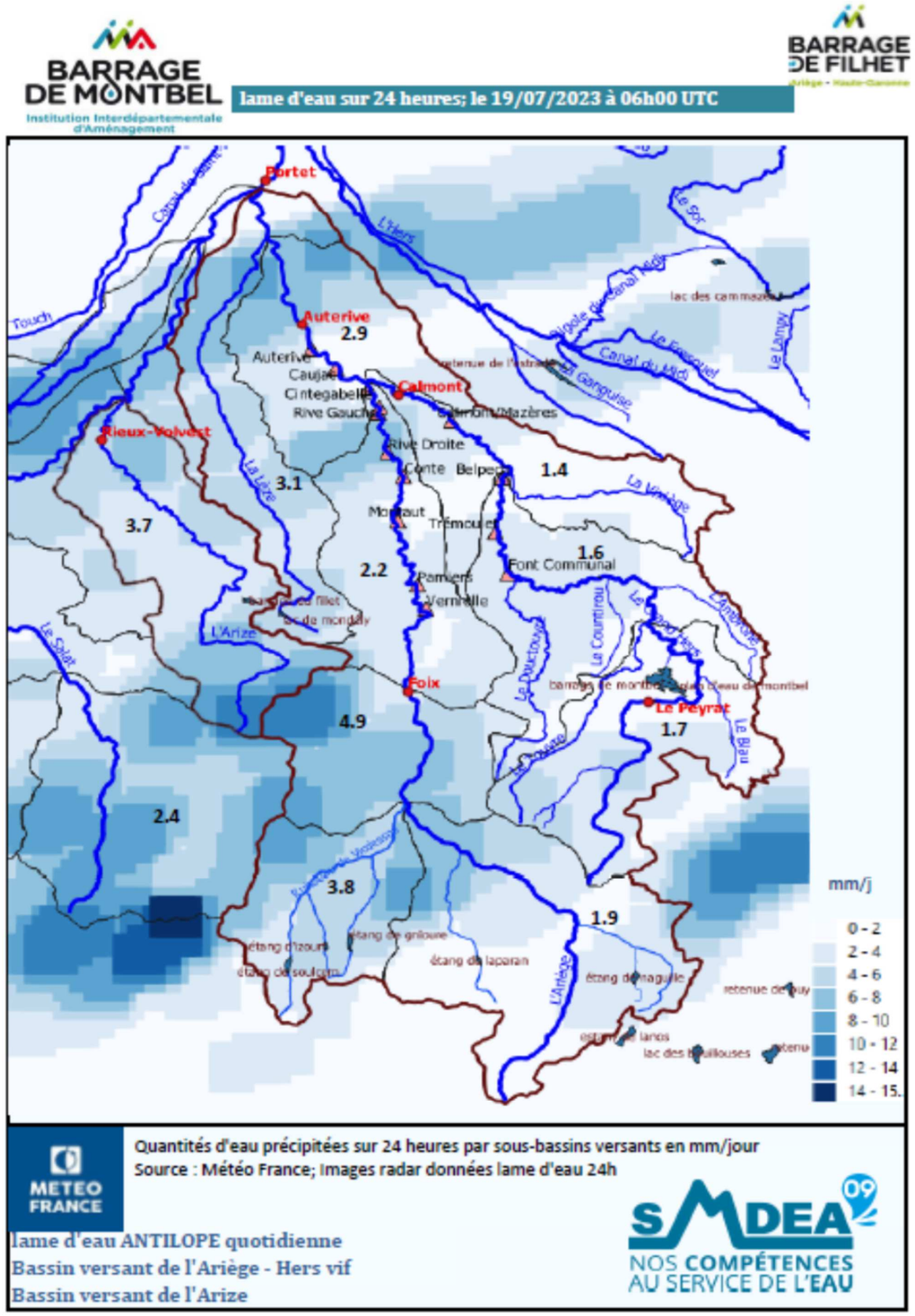

Évolution des niveaux des nappes dans le secteur des basses vallées de l'Ariège et de l'Hers-Vif

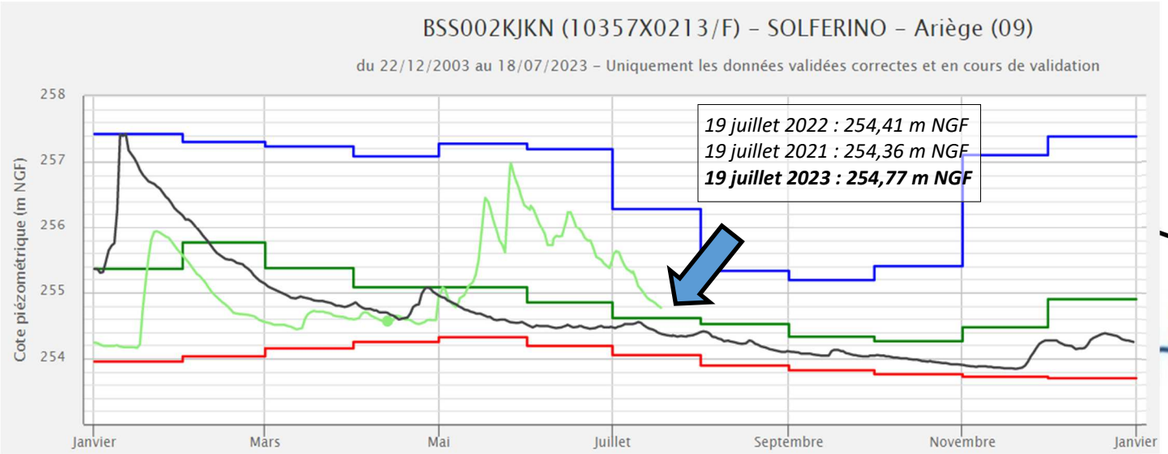

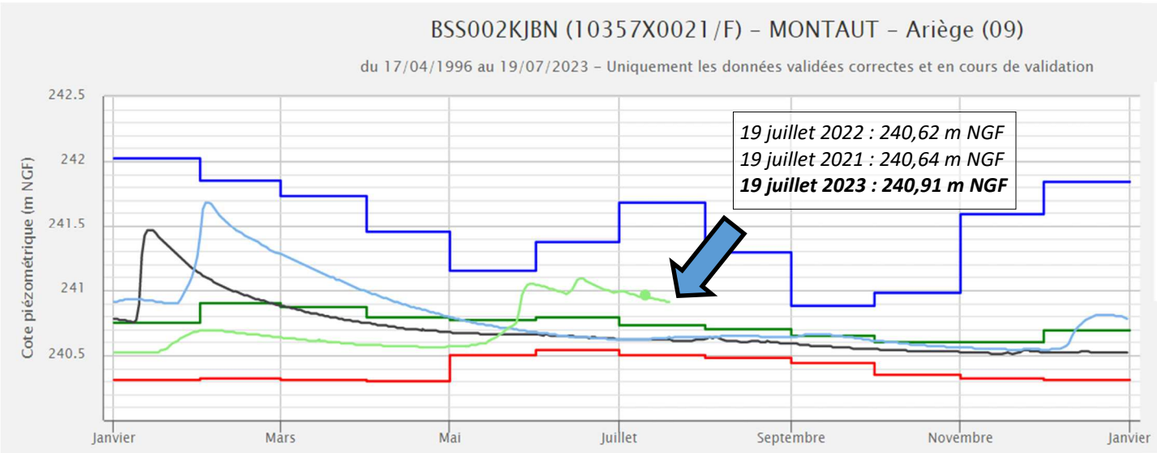

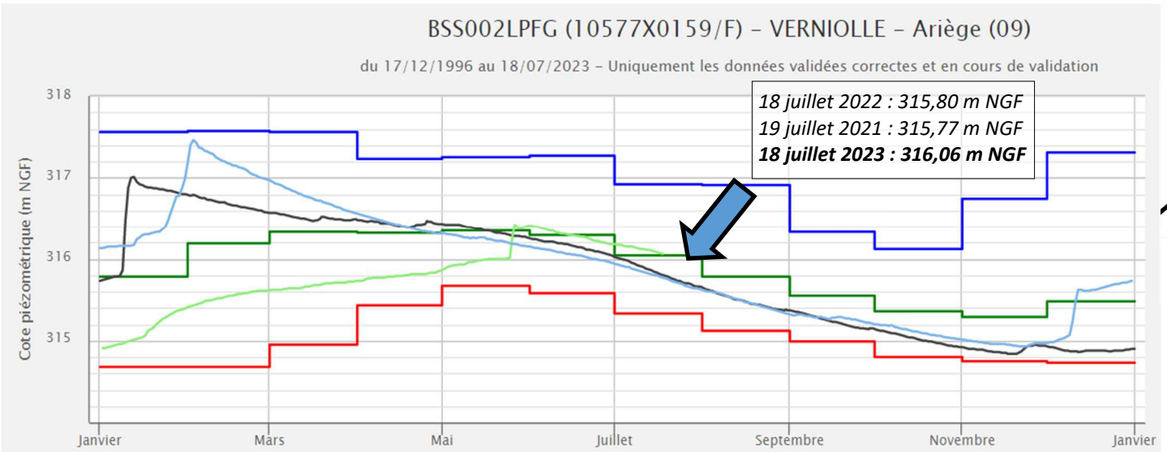

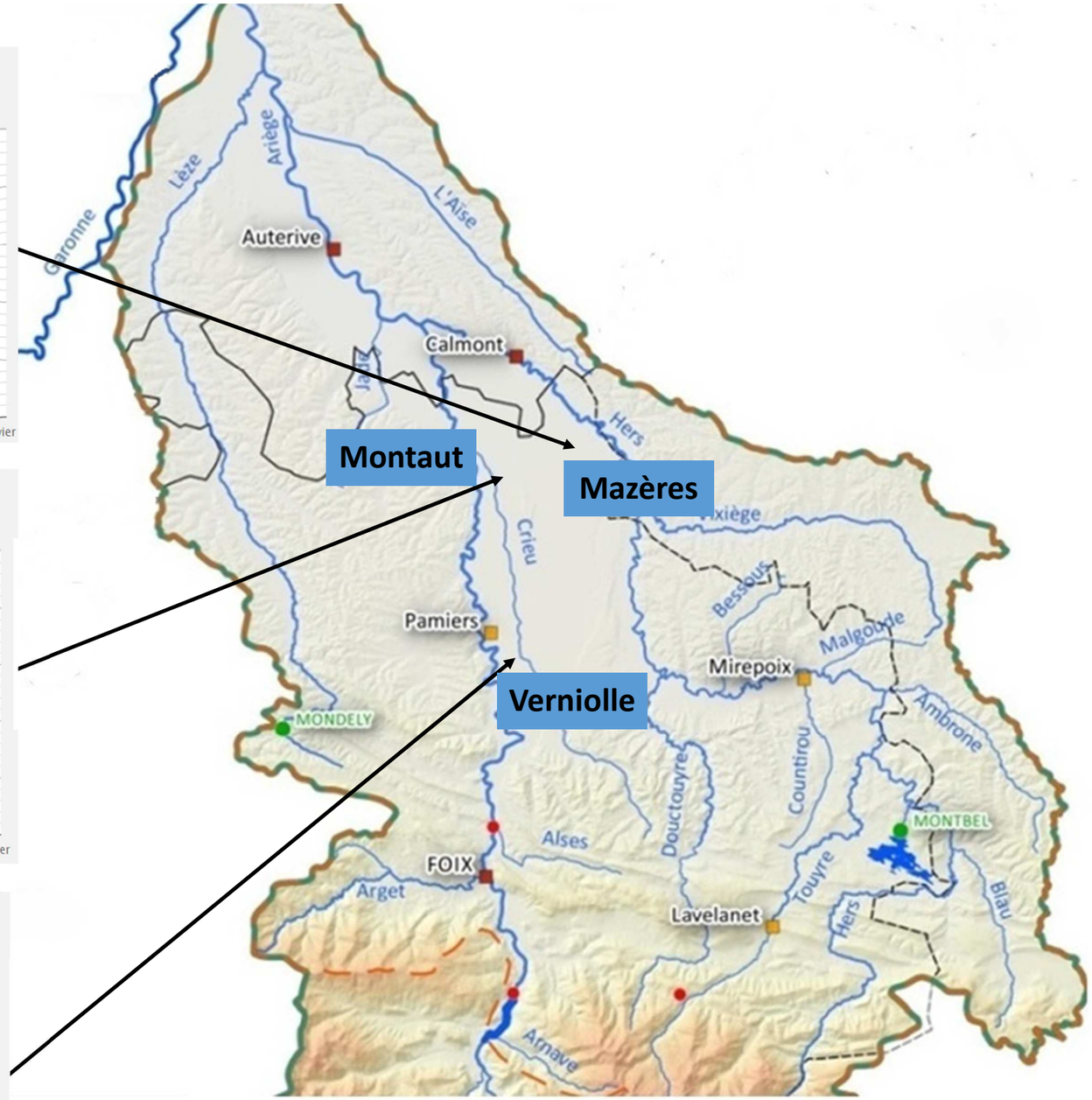

- maximum mensuel
- moyenne mensuelle
- minimum mensuel
- 2023
- 2022
- 2021

Données issues du Portail national eaux souterraines du SIE, ADES