Vallée de l'Ariège

Bulletin de conseil Irrigation

n°13
6 septembre 2023

Hydrologie

2023

Stanislas Poudou et Baptiste Ruffat

stanislas.poudou@ariege.chambagri.fr baptiste.ruffat@ariege.chambagri.fr

Avec la contribution financière du compte d'affectation spéciale développement agricole et rural CASDAR

Bulletin réalisé en partenariat avec le Conseil Départemental de l'Ariège, l'Organisme Unique de Gestion Collective "Vallée de l'Ariège", l'Agence de l'Eau Adour-Garonne et le CasDar

Actualités hydrologie - vallée de l'Ariège

État des cours d'eau et remplissage des principales retenues destinées à l'irrigation

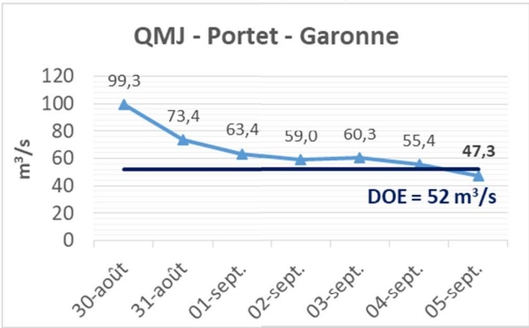

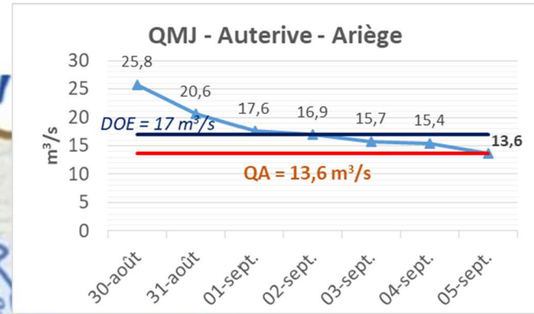

Ganguise
(capacité : 44,6 Mm³)
17.6 Mm³ – **40%** *(au 21/08)*
Transfert AHL moyen:
0,55 m³/s

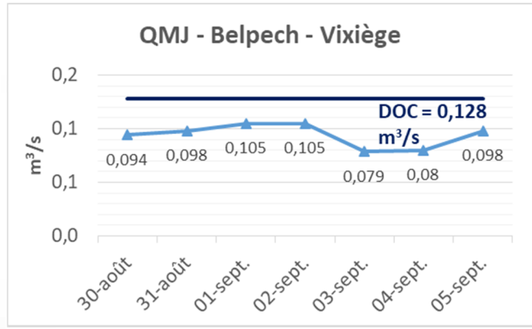

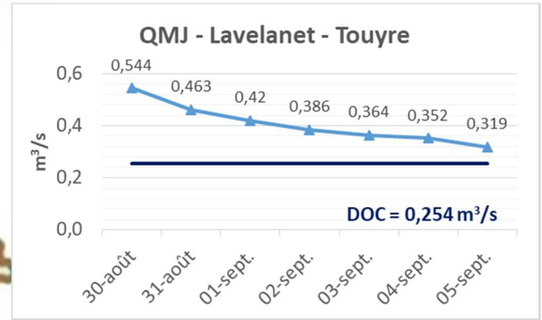

QMJ : Débit Moyen Journalier
DOE : Débit Objectif d'Etiage
QA : Débit d'Alerte
QAR : Débit d'Alerte Renforcée
DR : Débit Réservé
DOC : Débit Objectif Complémentaire
AHL : Adducteur Hers-Lauragais

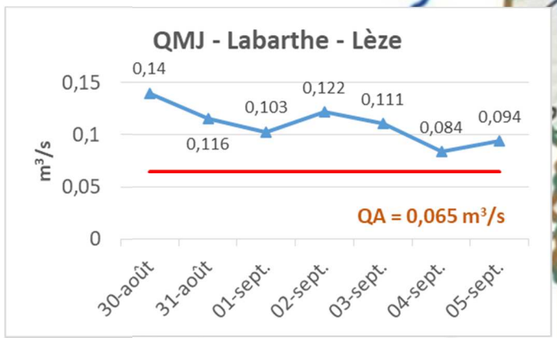

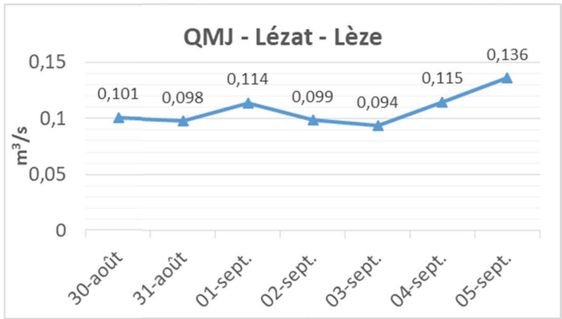

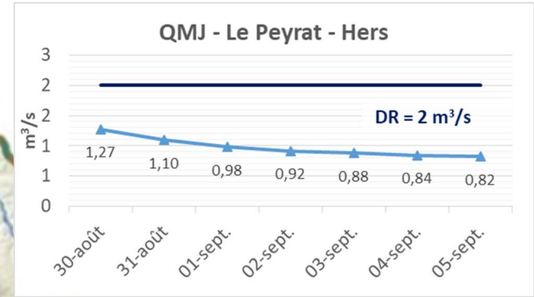

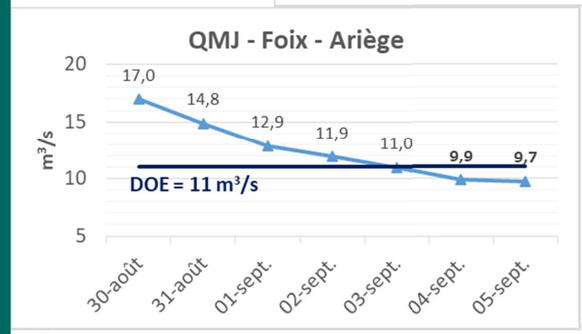

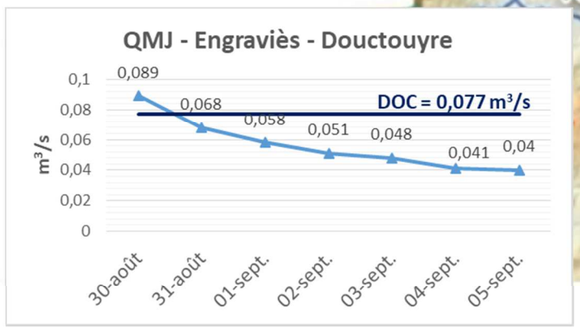

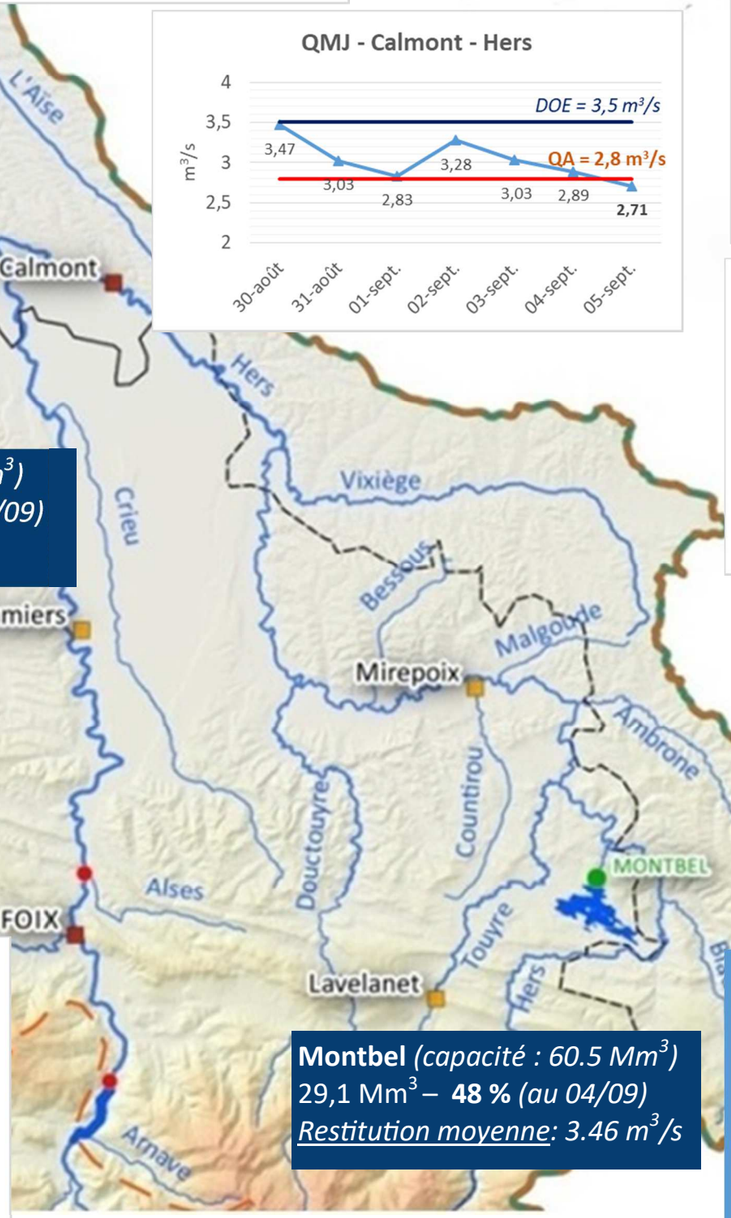

Mondély *(capacité : 4 Mm³)*
1.50 Mm³ – **37,4%** *(au 04/09)*
Restitution : 200 l/s

Montbel *(capacité : 60.5 Mm³)*
29,1 Mm³ – **48 %** *(au 04/09)*
Restitution moyenne: 3.46 m³/s

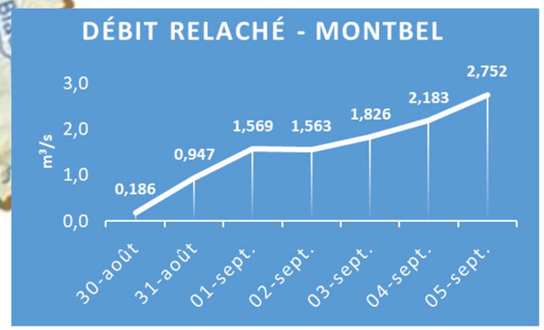

Évolution des niveaux de Montbel et Mondély

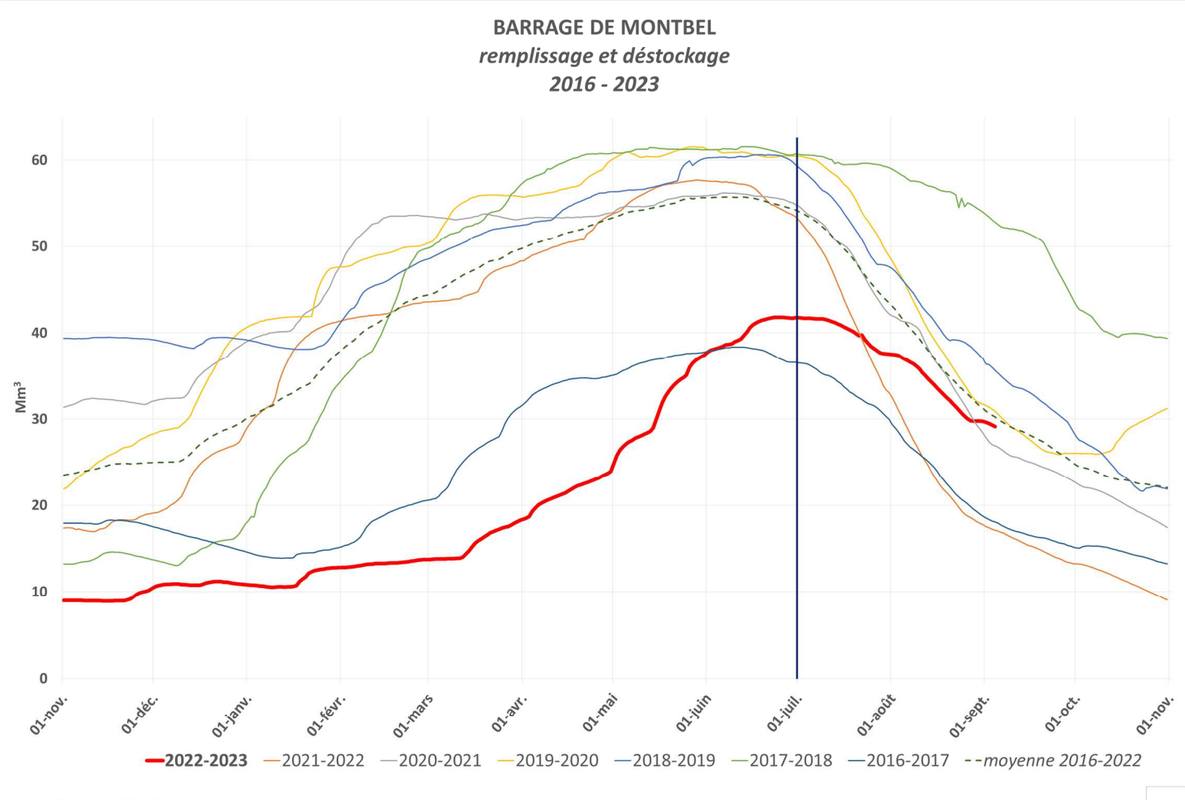

Source : SMDEA

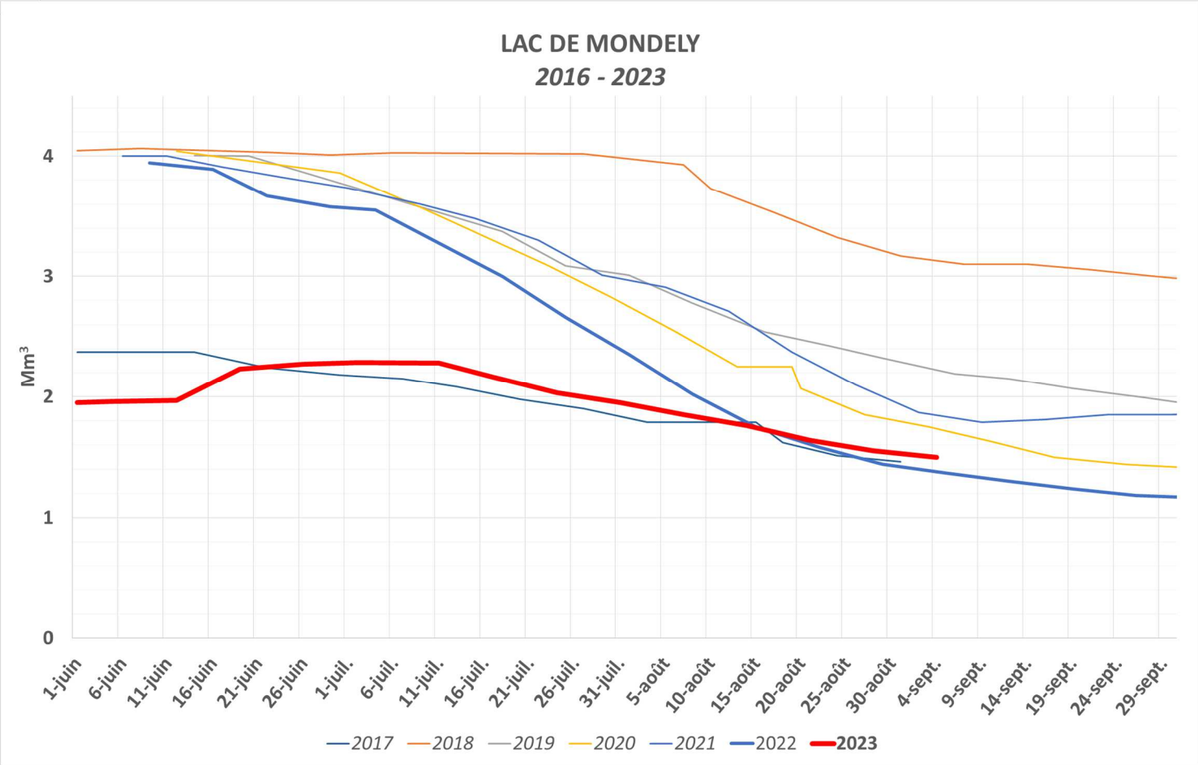

Source : SMAHVL

Évolution des niveaux des nappes dans le secteur des basses vallées de l'Ariège et de l'Hers-Vif

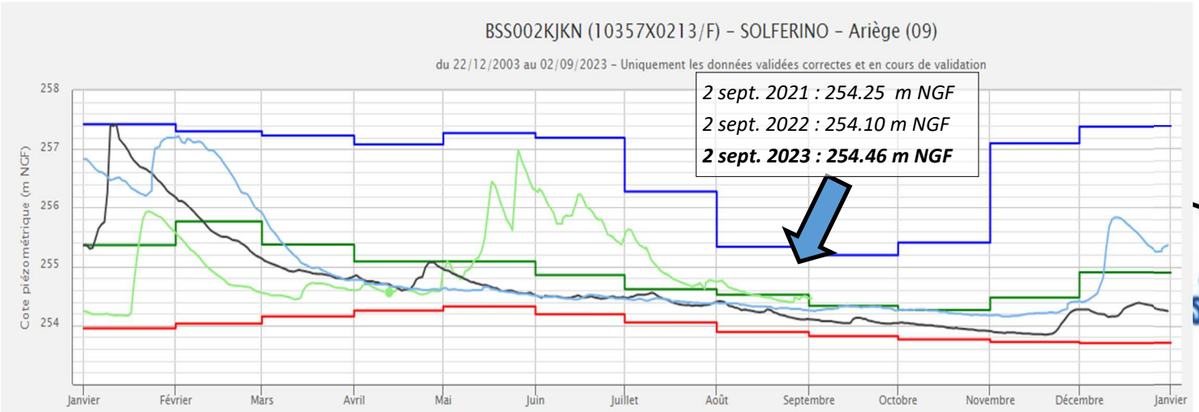

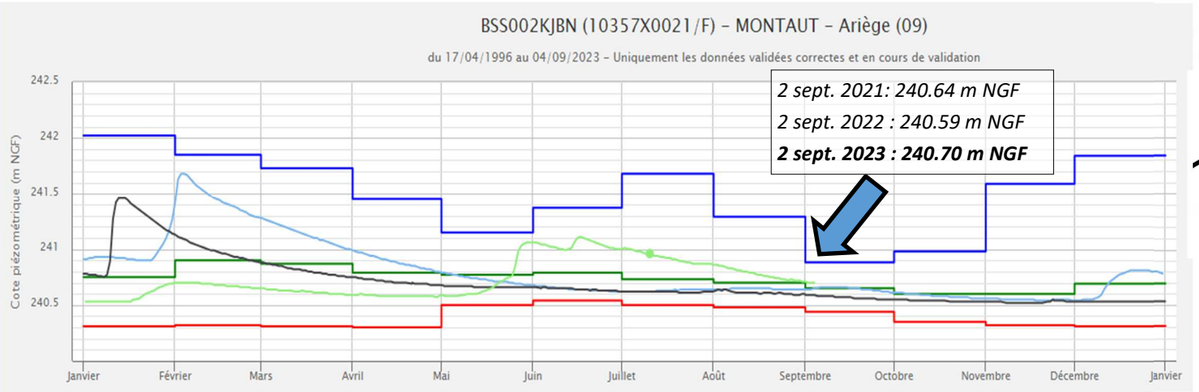

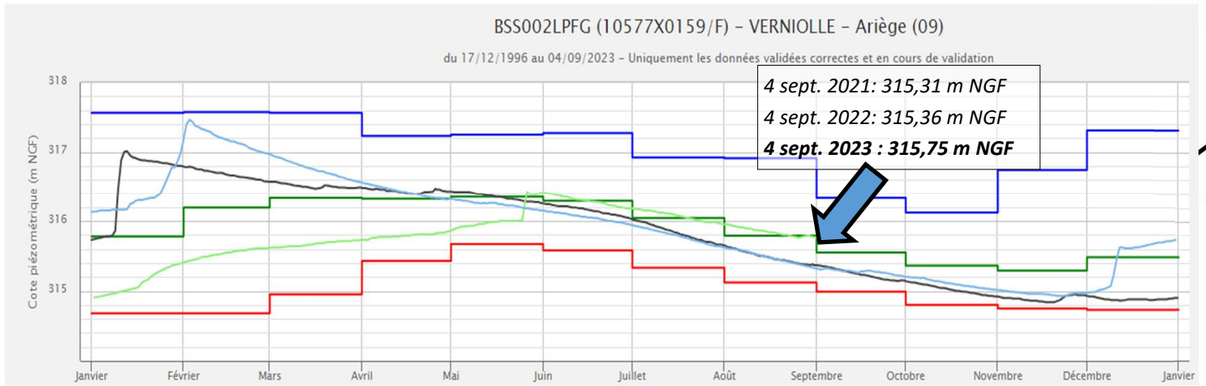

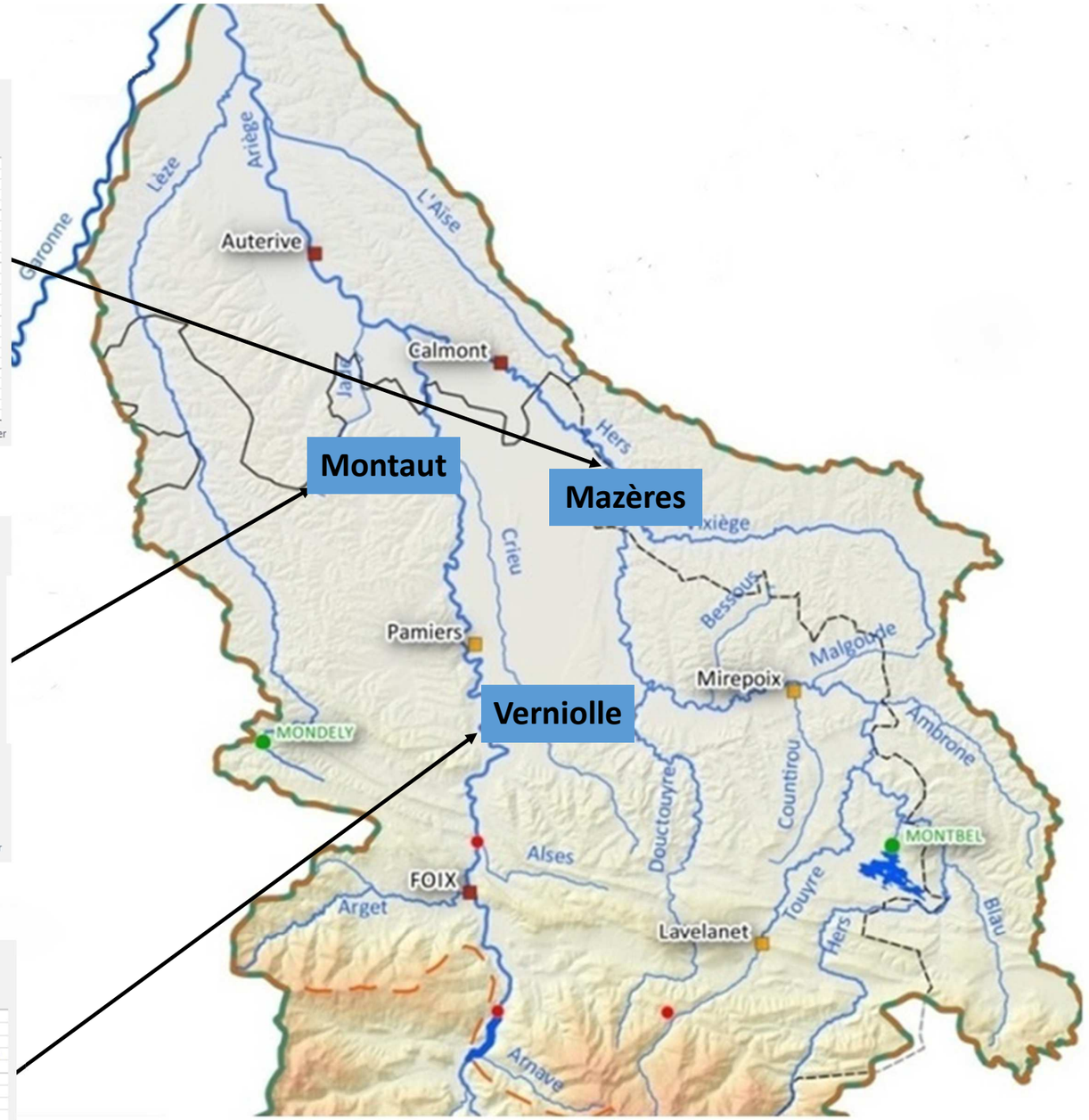

- maximum mensuel
- moyenne mensuelle
- minimum mensuel
- 2023
- 2022
- 2021