Vallée de l'Ariège

Bulletin de conseil Irrigation

n°1
16 juin 2023

Hydrologie

2023

Stanislas Poudou et Baptiste Ruffat

stanislas.poudou@ariege.chambagri.fr baptiste.ruffat@ariege.chambagri.fr

Bulletin réalisé en partenariat avec le Conseil Départemental de l'Ariège, l'Organisme Unique de Gestion Collective "Vallée de l'Ariège", l'Agence de l'Eau Adour-Garonne et le CasDar

Actualités hydrologie - vallée de l'Ariège

État des cours d'eau et remplissage des principales retenues destinées à l'irrigation

QMj : débit moyen journalier
DOE : Débit Objectif d'Etiage
QA : débit d'alerte
QAR : débit d'alerte renforcée

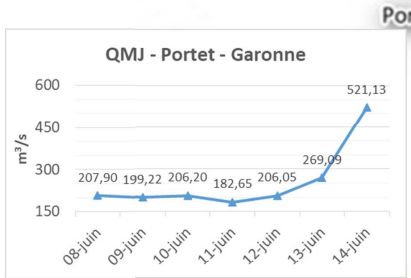

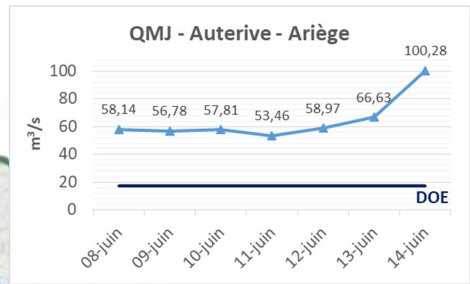

Ganguise *(capacité : 44,6 Mm³)*
21.1 Mm³ – **47,4 %** *(au 12/06)*
Transfert AHL moyen: 0.8 m³/s

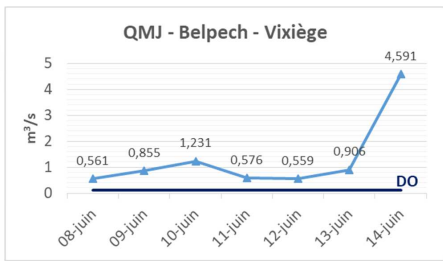

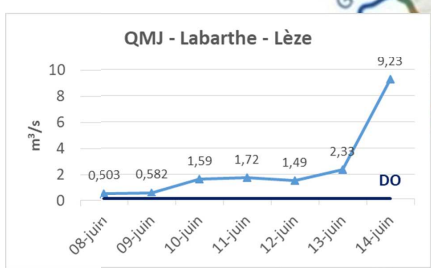

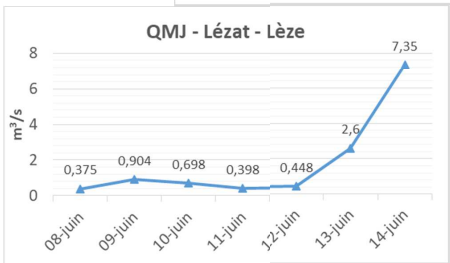

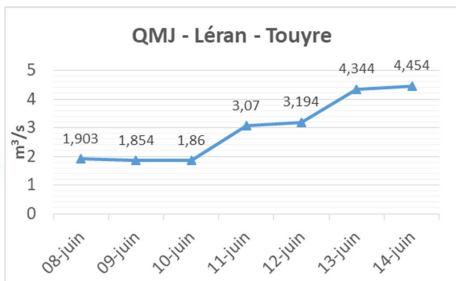

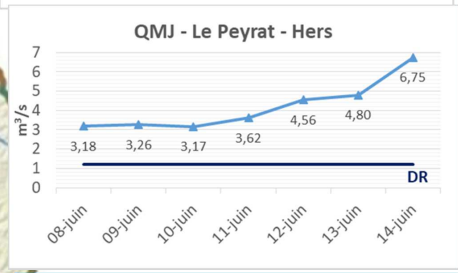

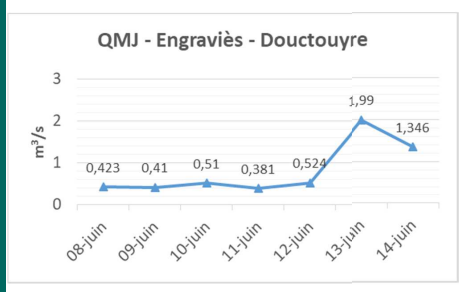

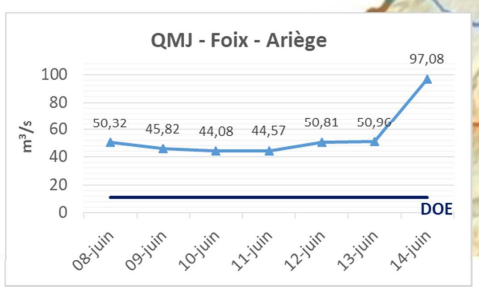

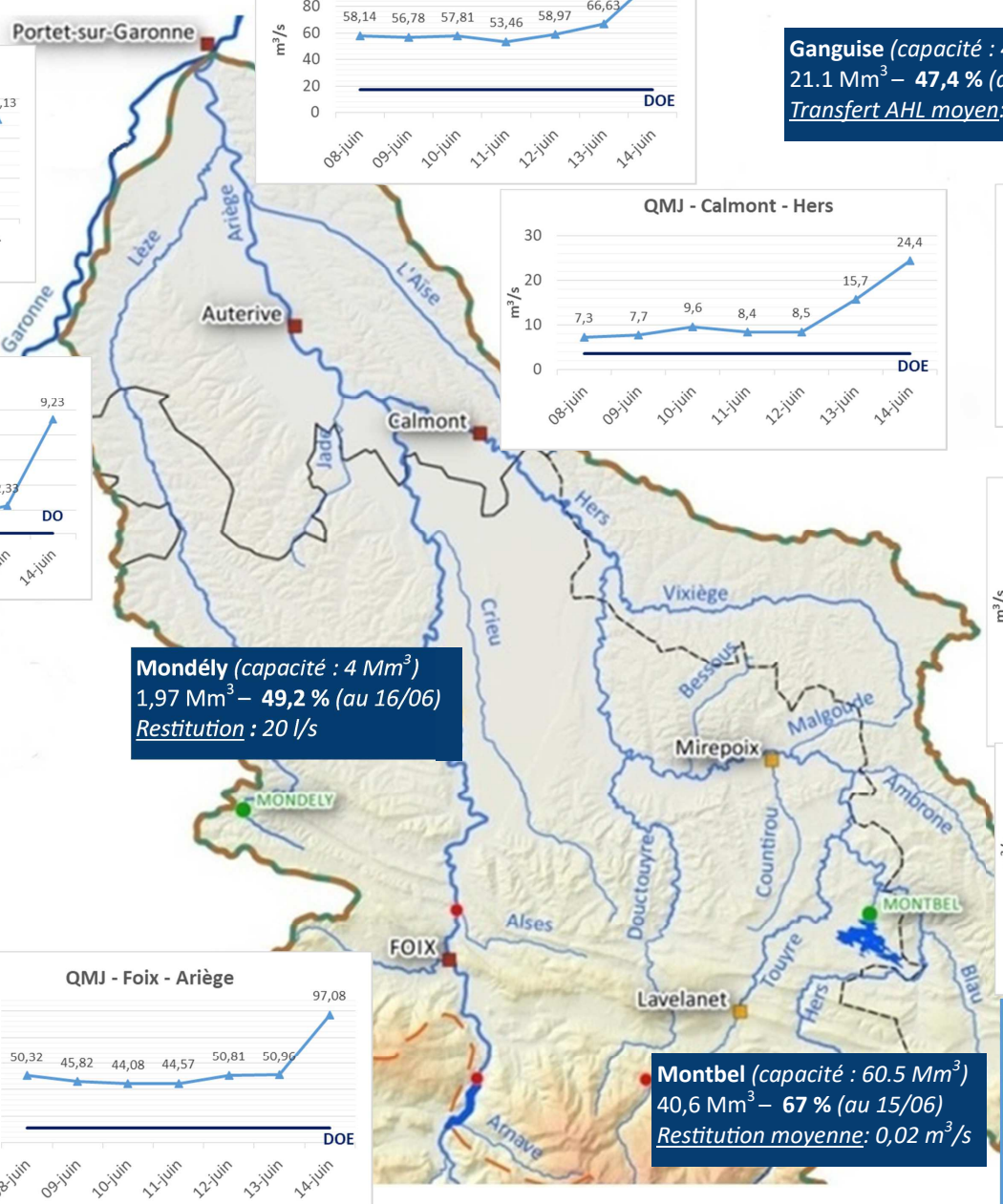

Mondély *(capacité : 4 Mm³)*
1,97 Mm³ – **49,2 %** *(au 16/06)*
Restitution : 20 l/s

Montbel *(capacité : 60.5 Mm³)*
40,6 Mm³ – **67 %** *(au 15/06)*
Restitution moyenne: 0,02 m³/s

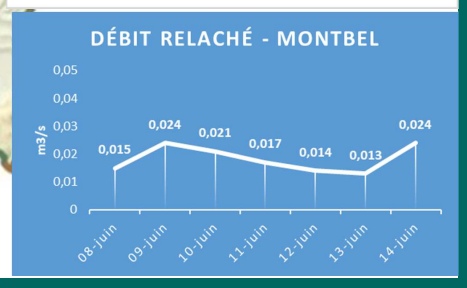

Météo du mois de mai : 2023 et 2022, tout en contraste ...

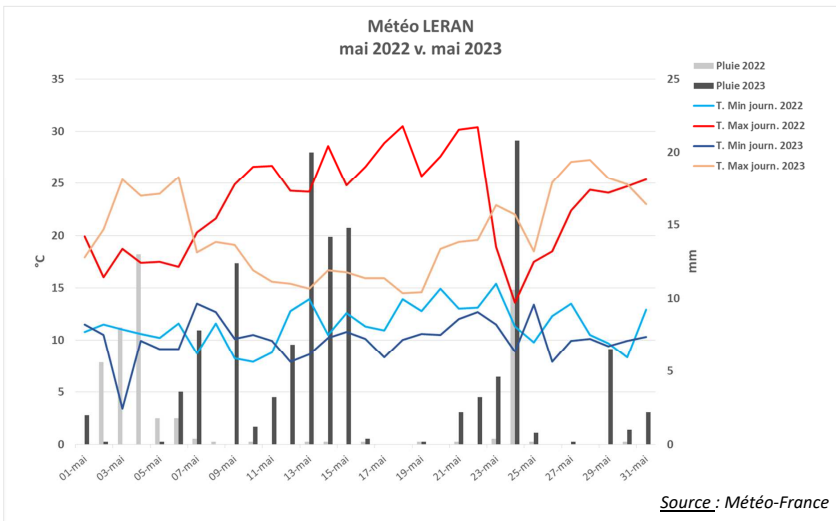

Source : Météo-France

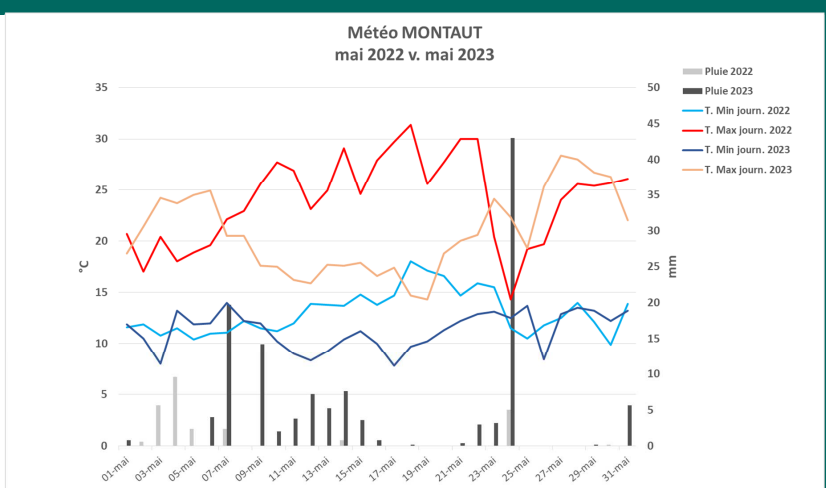

Source : Météo-France

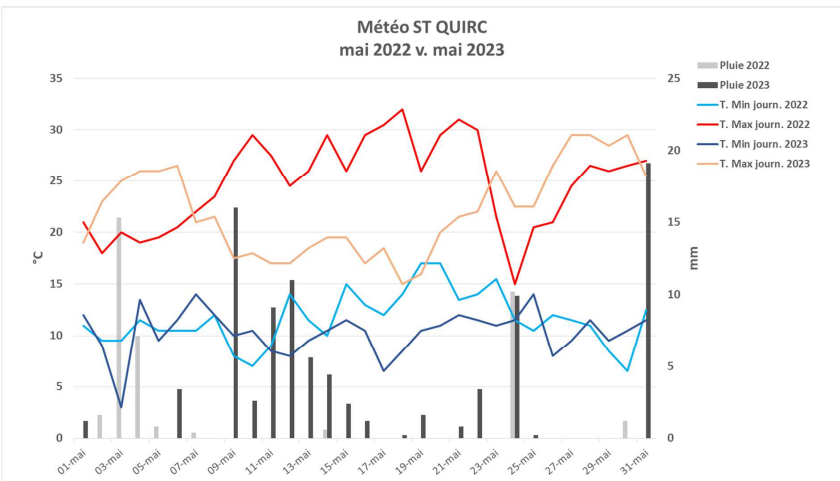

Source : CA09

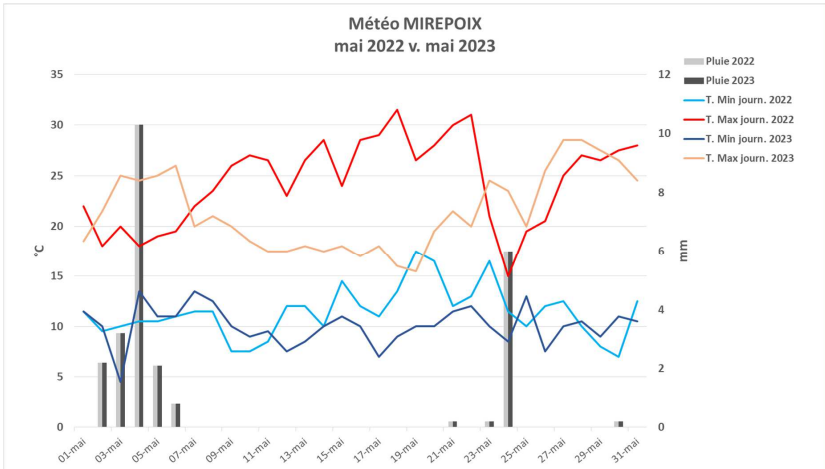

Source : CA09

MÉTÉO MAI *stations Météo-France*	MONTAUT			LERAN			ST GIRONS		
	2023	2022	*moyenne 2005-2019*	**2023**	2022	*moyenne 2005-2019*	**2023**	2022	*moyenne 2005-2019*
Température journalière minimale moyenne	**11,3 °C**	13,0 °C	*10,8 °C*	**10,1 °C**	11,4 °C	*9,0 °C*	**9,2 °C**	11,4 °C	*9,1 °C*
Température journalière maximale moyenne	**20,8 °C**	24,0 °C	*19,9 °C*	**20,2 °C**	23,2 °C	*19,8 °C*	**20,2 °C**	23,4 °C	*20,1 °C*
pluviométrie cumulée	**124,5 mm**	26,6 mm	*81,8 mm*	**128,5 mm**	43,4 mm	*83,4 mm*	**171,5 mm**	71,5 mm	*110,8 mm*
ETP cumulée	**115,2 mm**	142,1 mm	*109,1 mm*	**93,0 mm**	116,6 mm	*98,4 mm*	**93,7 mm**	114,6 mm	*96,3 mm*
déficit hydrique *Δ (pluie - ETP)*	**9,3 mm**	-115,5 mm	*-27,3 mm*	**35,5 mm**	-73,2 mm	*-15,0 mm*	**77,8 mm**	-43,1 mm	*14,5 mm*